

Ghost Hunting

Audio walk

A field experience from hertz to gigahertz

Nicht nur in Städten sind wir von elektromagnetischen Feldern umgeben. Dort entstanden sie quasi unbeabsichtigt als Nebeneffekt technologischer Entwicklung. Doch auch in freier Natur sind sie vorhanden. Sie umgeben uns also überall. Für das menschliche Ohr sind sie normalerweise nicht wahrnehmbar.

Drei Tage lang können Sie an insgesamt 8 Orten Schöppingens deren verborgene Klänge hören: elektromagnetische Wellen ausgesuchter Orte, die das Projekt „Ghost Hunting“ hörbar und erfahrbar macht – eine akustische Zwischenwelt, die unsere Hörgewohnheiten auf die Probe stellt und dazu einlädt, Klangfelder selbst zu erforschen: durch genaues Hinhören oder Lauschen.

Was erzählen uns die elektromagnetischen Felder urbaner Orte? Wie klingt der urbane Raum nachts, wenn alles still ist? Was erzählen uns die Geister, die in den elektromagnetischen Landschaften, den unsichtbaren Räume der Poesie, leben?

Für die Teilnahme benötigen Sie ein Smartphone mit Verbindung zum Internet, einen Kopfhörer und die App „QR-Code-Reader“, die Sie in App-Stores kostenlos erhalten. Die Route kann eigenständig erforscht werden – zu Fuß oder per Rad – tagsüber, in der Dämmerung oder auch nachts.

Audio-Exkursion per Smartphone

Ghost Hunting

**Drei Tage - 8 Orte -
in Schöppingen
Fr 26.7. - So 28.7.2019**

Ghost Hunting ist ein Projekt des Frankfurter Künstlerduos 431art – Haike Rausch und Torsten Grosch.
www.ghosthunting.431art.org

Mit freundlicher Unterstützung von:



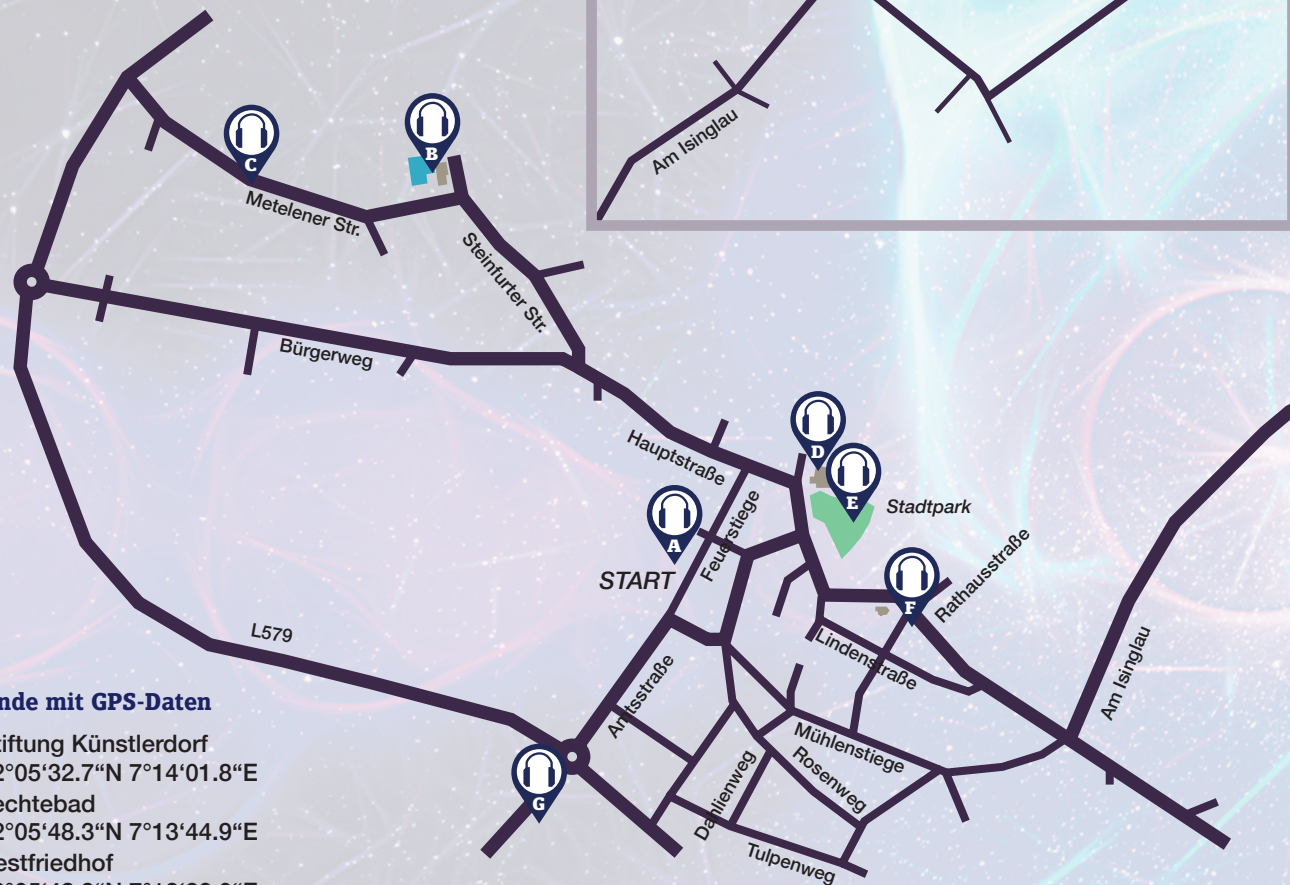
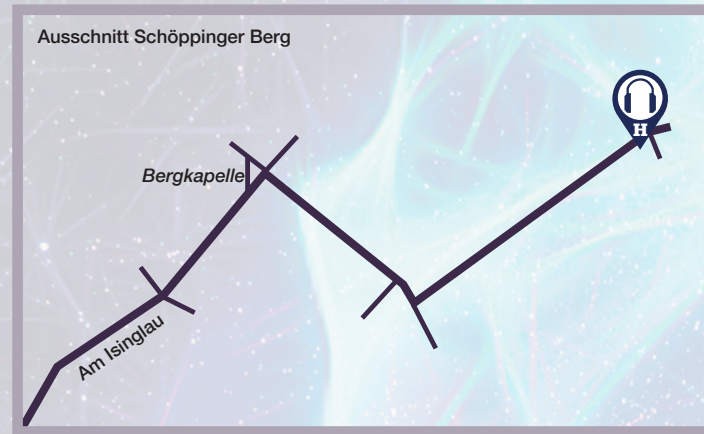
Ministerium für
Kultur und Wissenschaft
des Landes Nordrhein-Westfalen



stadt
be
setzen
6

Erforschen Sie die Route zu Fuß oder per Rad – tagsüber, in der Dämmerung oder auch nachts.

Ghost Hunting startet am 26.7. um 18:00 Uhr und endet am 28.7. um 24:00 Uhr



Legende mit GPS-Daten

- A** Stiftung Künstlerdorf
52°05'32.7"N 7°14'01.8"E
- B** Vechtebad
52°05'48.3"N 7°13'44.9"E
- C** Pestfriedhof
52°05'48.9"N 7°13'33.0"E
- D** Kirche
52°05'36.4"N 7°14'10.6"E
- E** Stadtpark
52°05'34.2"N 7°14'15.4"E
- F** Altes Rathaus Ampel
52°05'30.6"N 7°14'18.3"E
- G** Parkplatz
52°05'23.6"N 7°13'54.0"E
- H** Fernmeldeturm
52°05'23.6"N 7°13'54.0"E




Ghost Hunting

Sobald Sie an einer Station angekommen sind, scannen Sie mit dem QR-Code-Reader den QR-Code Ihrer Station. Tauchen Sie ein in das Meer elektromagnetischer Wellen und lauschen seinen Klängen.



A Stiftung
Künstlerdorf



B Vechtebad



C Pestfriedhof



D Kirche



E Stadtpark



F Altes Rathaus
Ampel



G Parkplatz



H Fernmeldeturm